

# Framkvæmdir á austursvæði

2021 og 2022, Styrkvegasjóður

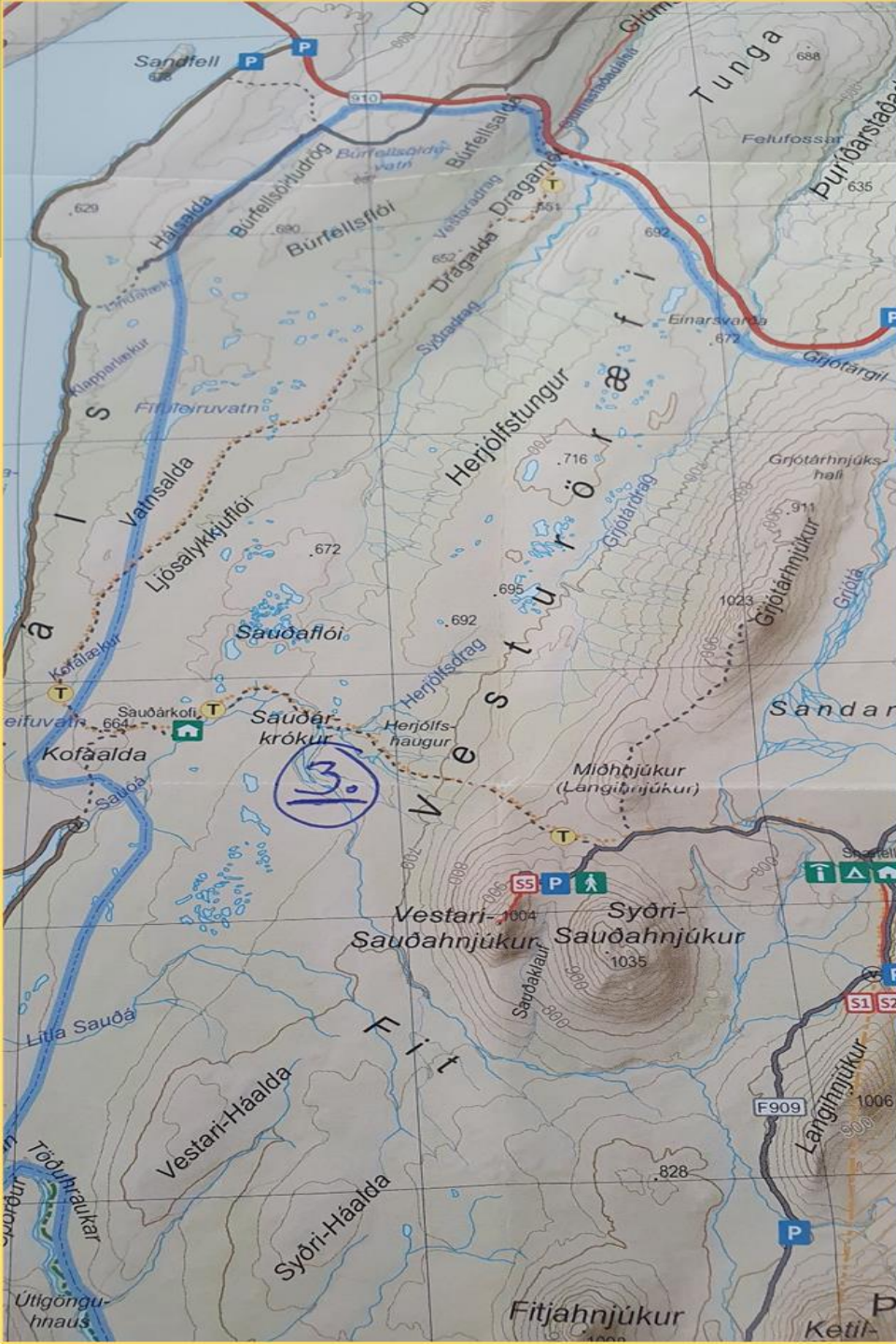


# Sauðárkofaslóð, 8 km í Múlapingi

Samkv. S- og V áætlun er hluti slóðans aðeins opinn síðsumars (frá 15. ágúst og út á haust) og greinilega merktur lokaður á öðrum árstímum. Takmörkunin gildir þó einungis frá vestara vaði Sauðár að Kolludragi að austan.

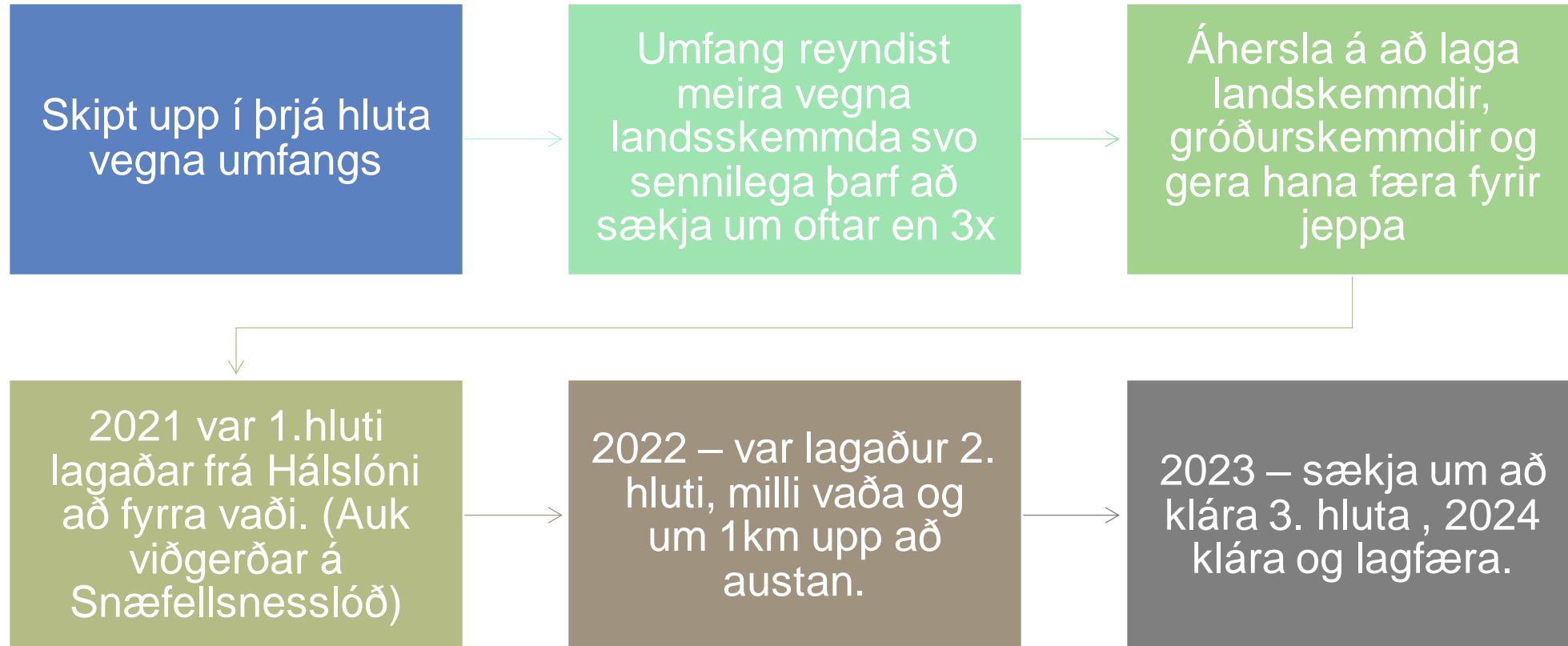
Mikilvæg fyrir veiðimenn, hestaferðir, smala og ferðafólk á stærri jeppum.

Hluti slóðans hefur verið lokaður, vegna slæms ástands og ófærðar, í nokkur ár skv. tillögu svæðisráðs austursvæðis.



# Sauðárkofaslóð

- frá Háslónsvegi að Sauðárhjúkum, áfram að Snæfellsskála (F909)
- torleiði (F3),
- hefur ekki vegnúmer,
- er í veghaldi þjóðgarðs,
- er á aðalskipulagi Múlapingis.



# Vestasti hluti – Háslónsvegur að Sauðárkofa / fyrra vaði á Sauða ástand 2020



# Vestasti hluti – Háslónsvegur að Sauðárkofa / fyrra vaði á Sauða ástand 2022




## 2.hluti – Á milli vaða. Mikil úrrennsli og slóðin ófær.

2020



2020



Eftir lagfæringu 2022



Samsung Quad Camera  
Sveinn Ingimarsson

Eftir lagfæringu 2022





# Austasti hluti – frá austasta vaði og að Kolludragi ástand 2020



Ástand 2020



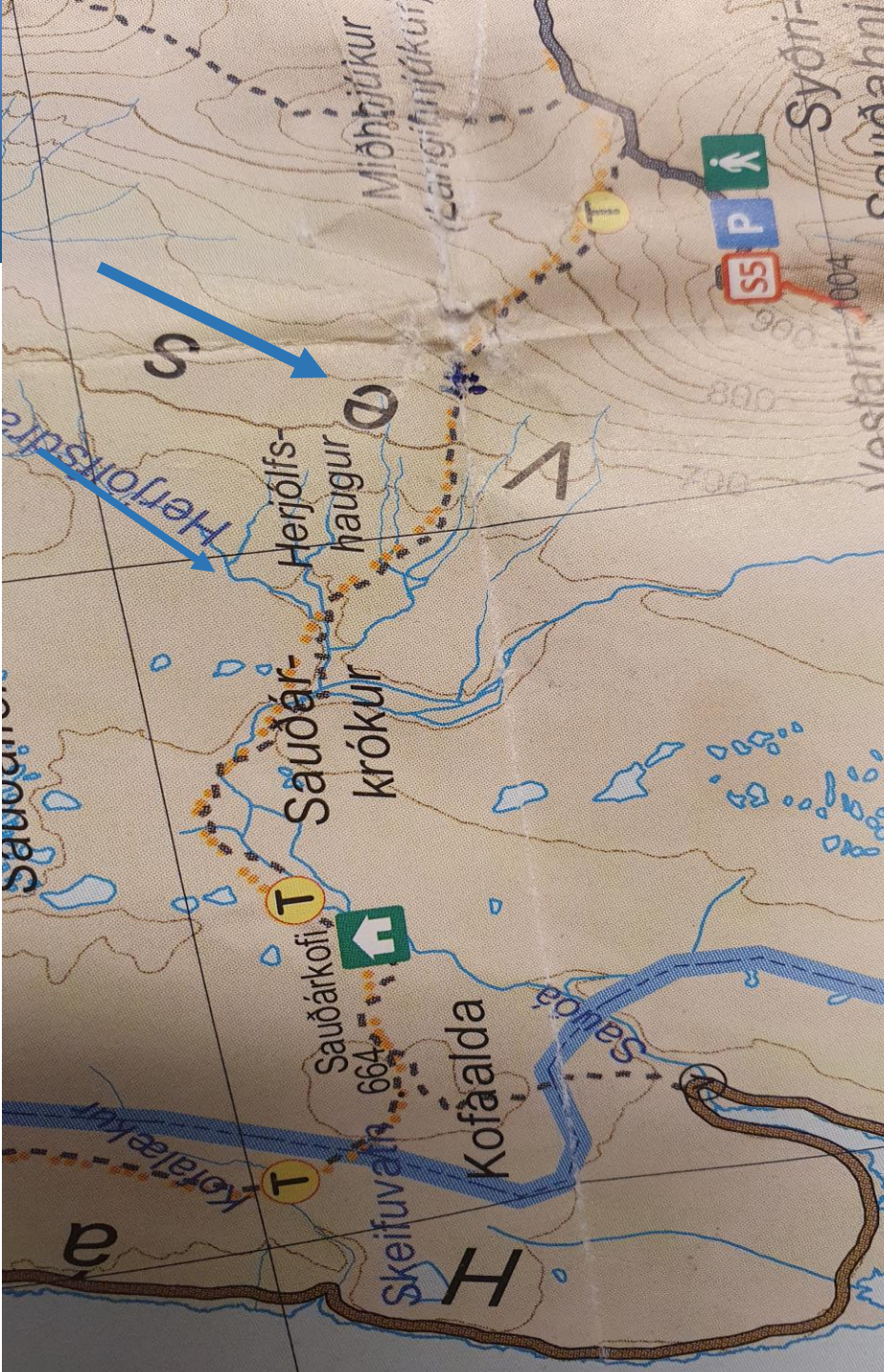
Ástand 2020



# Austasti hluti – frá vaði að Kolludragi eftir lagfæringu haustið 2022



# Austasti hluti – frá vaði og að Kolludragi 2022



# Austasti hluti – frá austara vaði og að Kolludragi 2022



Samsung Quad Camera  
Sveinn Ingimarsson