

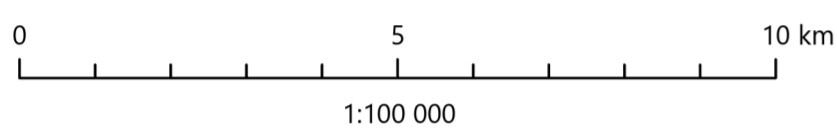


Nýting:

- Mörk strandsvæðisskipulags
- Staðbundin nýting
- Umhverfi og náttúra
- Lagnir og vegir
- Orkuvinnsla
- Siglingar
- Almenn nýting

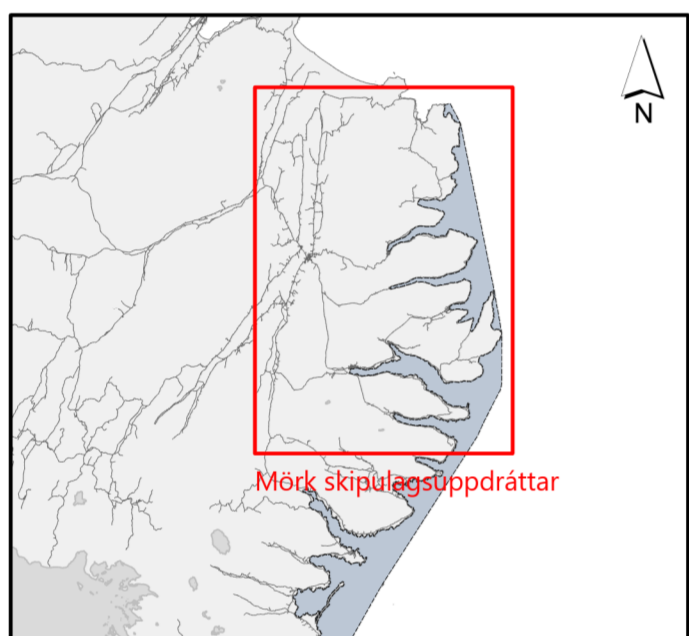
Til skýringar:

- Sveitarfélagamörk
- Þjóðvegir
- Hæðarlínur (100 m)
- Dýptarlínur
- Friðlýst svæði
- Hafnarsvæði skv. reglugerðum
- Þéttbýli
- Vötn og ár
- Jöklar
- Vitar
- Akkerisstaður
- Skipaafdrepp utan hafnar

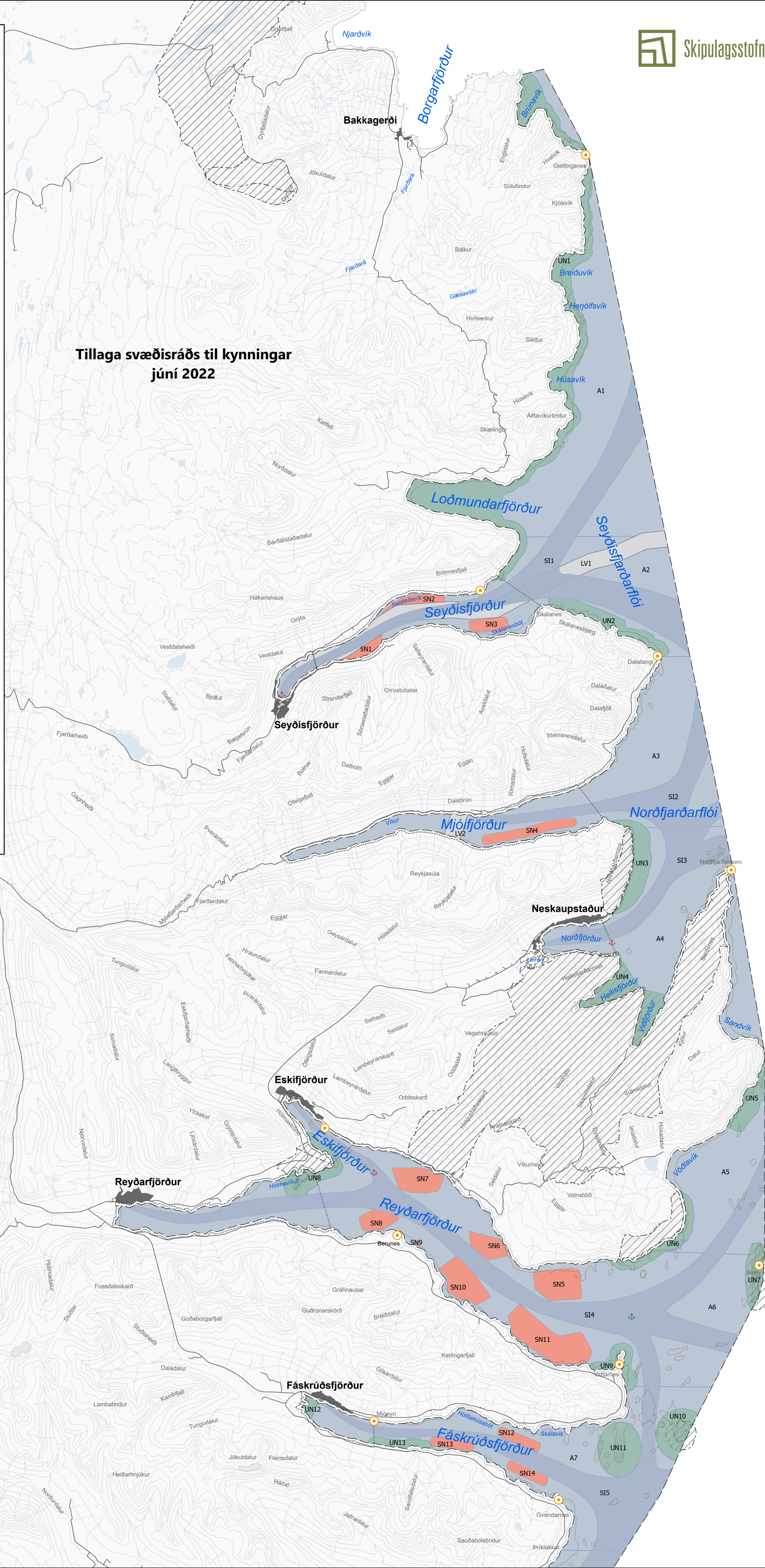


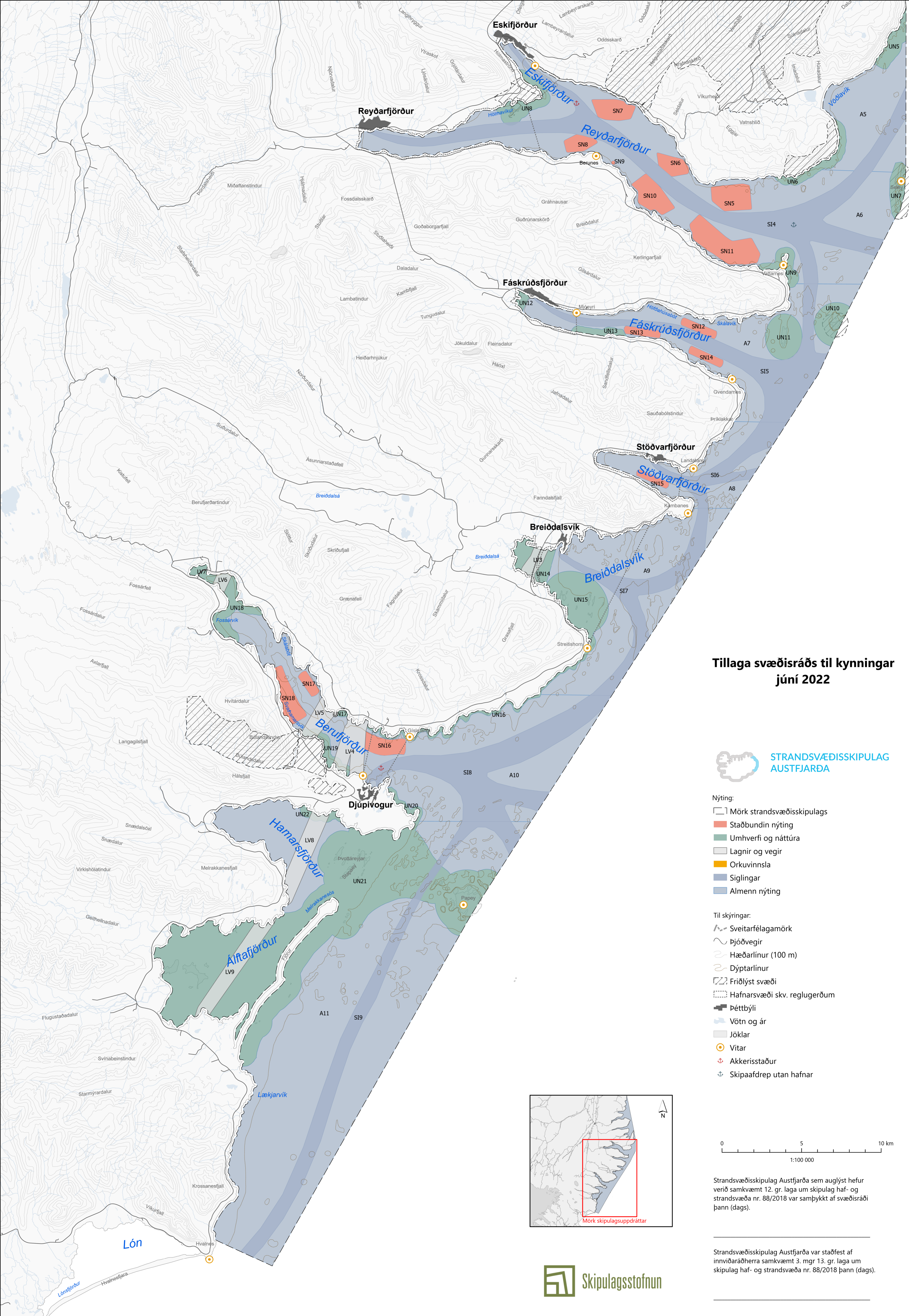
Strandsvæðisskipulag Austfjarða sem auglýst hefur verið samkvæmt 12. gr. laga um skipulag haf- og strandsvæða nr. 88/2018 var samþykkt af svæðisráði þann (dags).

Strandsvæðisskipulag Austfjarða var staðfest af innviðaráðherra samkvæmt 3. mgr 13. gr. laga um skipulag haf- og strandsvæða nr. 88/2018 þann (dags).



## Tillaga svæðisráðs til kynningar júni 2022



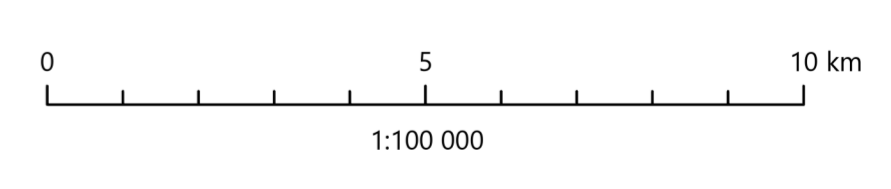
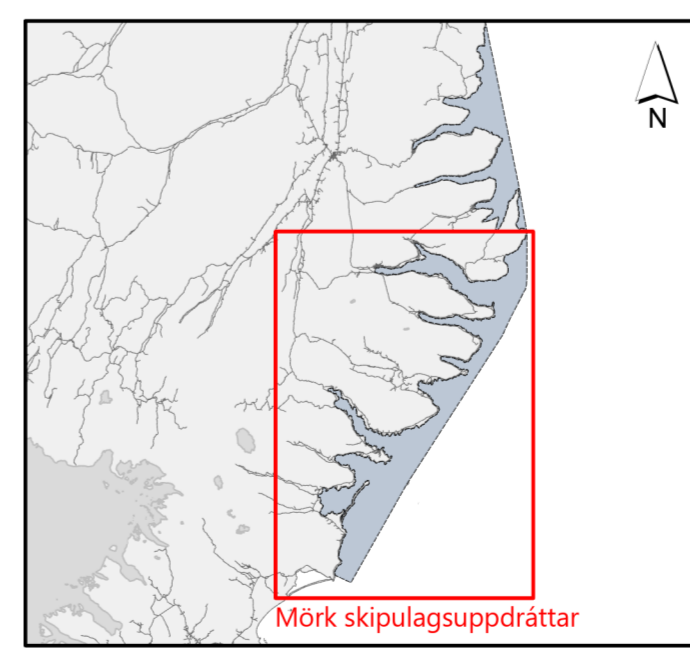


**Tillaga svæðisráðs til kynningar  
júni 2022**



- Nýting:
- Mörk strandsvæðisskipulags
  - Staðbundin nýting
  - Umhverfi og náttúra
  - Lagnir og vegir
  - Orkuvinnsla
  - Siglingar
  - Almenn nýting

- Til skýringar:
- Sveitarfélagamörk
  - Þjóðvegir
  - Hæðarlínur (100 m)
  - Dýptarlínur
  - Friðlýst svæði
  - Hafnar svæði skv. reglugerðum
  - Þéttbýli
  - Vötn og ár
  - Jöklar
  - Vitar
  - Akkerisstaður
  - Skipaafdrepp utan hafnar



Strandsvæðisskipulag Austfjarða sem auglýst hefur verið samkvæmt 12. gr. laga um skipulag haf- og strandsvæða nr. 88/2018 var samþykkt af svæðisráði þann (dags).

Strandsvæðisskipulag Austfjarða var staðfest af innviðaráðherra samkvæmt 3. mgr 13. gr. laga um skipulag haf- og strandsvæða nr. 88/2018 þann (dags).